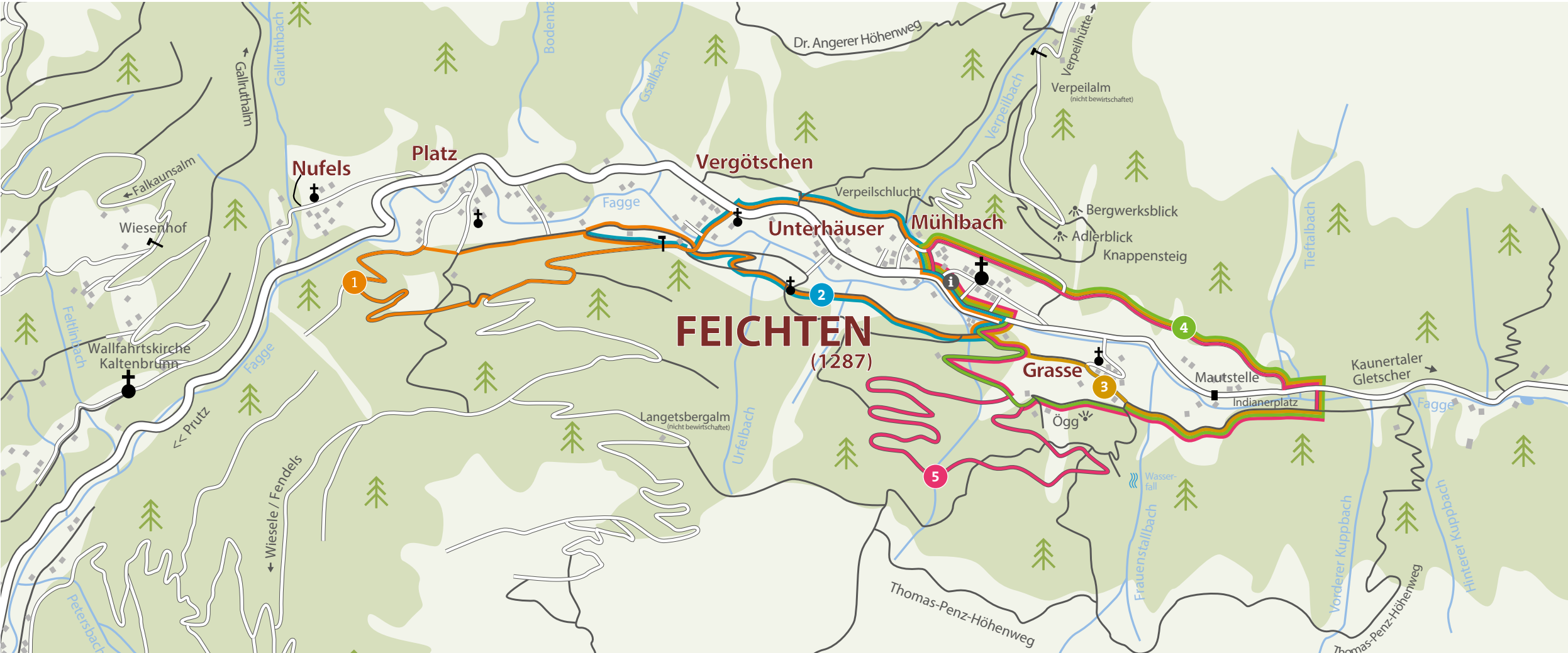
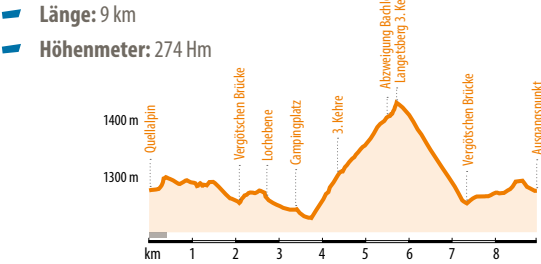


Routen Kaunertal



Runde „Platz-Lochwiese“ 1

Eine etwas längere Tour von Feichten über den Talwanderweg bis Platz, weiter Richtung Lochwiese mit Blick zum Wildgehege und über den Langetsbergweg zurück nach Vergötschen und Feichten.




Runde „Vergötschen“ 2

Eine schöne Runde durch die Weiler des Kaunertales – eignet sich besonders als Beginnerrunde.



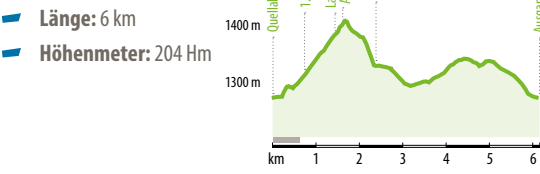
Runde „Grasse“ 3

Von Feichten nach Grasse, dem letzten Weiler vor der Kaunertaler Gletscherstraße, über einen schönen Forstweg zurück nach Feichten.



Runde „Ögg“ 4

Diese Tour ist schon etwas anspruchsvoller auf Grund des Anstiegs bis zu den alten Ögghöfen oberhalb von Feichten. Hier bietet sich ein wunderschöner Blick ins Tal.



Runde „Kehm“ 5

Hier wird sich der Bergläufer wohlfühlen! Mit über 500 Höhenmeter ist diese Strecke als sehr anspruchsvoll einzustufen. Natürlich eignet sie sich aber auch als schöne Wanderunde.



Natur- & Spieleweg

Der Natur- & Spieleweg im Kaunertal ist der ideale Spazierweg für die ganze Familie. Vom Ortsteil Platz (Hotel Weissespitze) quer durchs Kaunertal bis hin zum allseits beliebten Jägerkapelle entdeckt man so einige interessante Gegebenheiten über die Kaunertaler Waldbewohner.

- Start & Ziel: Ortsteil Platz (Hotel Weissespitze) – Rundwanderung
- Gehzeit: ca. 1,5 Std. (Spielzeiten einrechnen nicht vergessen)
- Kinderwagentauglich: Ja. (Die Stationen: Tierischer Weitsprung, Baumstamm Jahresringe & Zapfenwerfen sind nicht erreichbar. Diese Stationen können aber problemlos umgangen werden.)



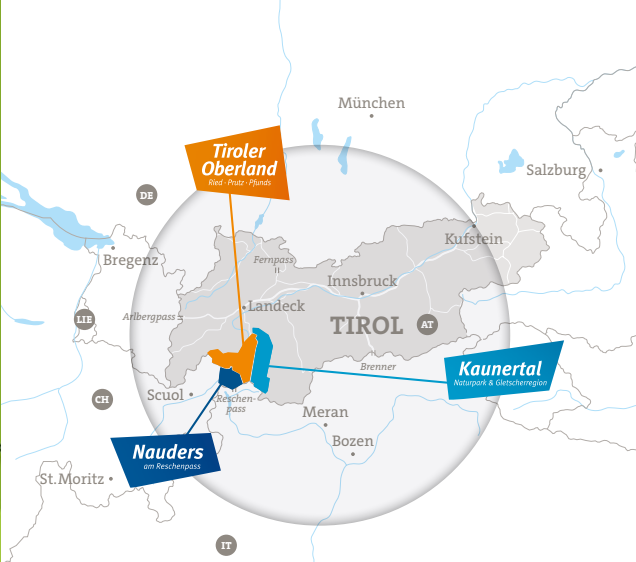
- Kegelspaß
- Spurensuche
- Tierischer Weitsprung
- Baumstamm Jahresringe
- Zapfenwerfen
- Quiz & Spielplatz
- Vierklee
- Rastplatz
- Jagd
- Gleichgewicht
- Element Wasser

Kaunertal
Naturpark & Gletscherregion

Spazierwege

Fendels – Kauns – Kaunerberg – Kaunertal

www.kaunertal.com

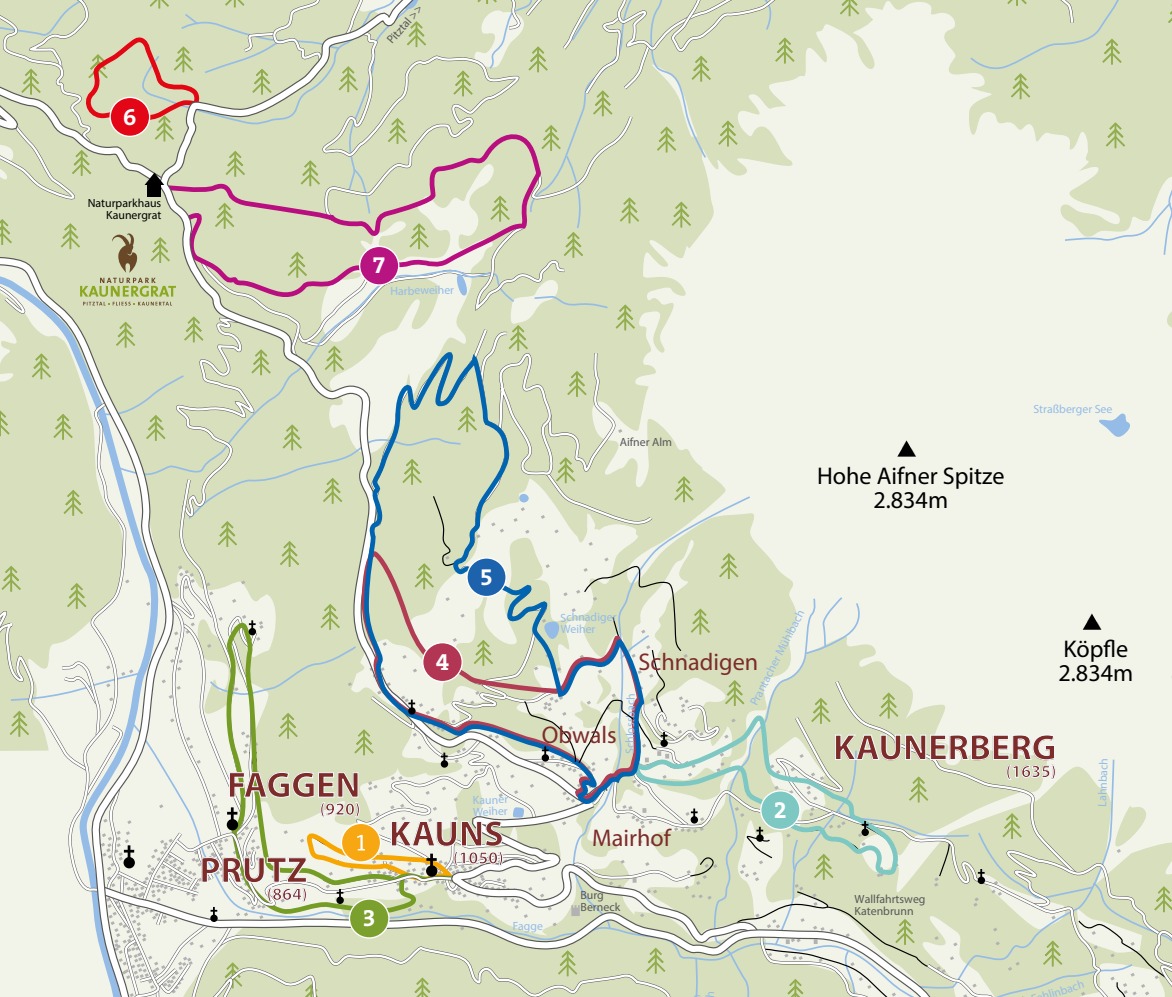


Kaunertal
Naturpark & Gletscherregion

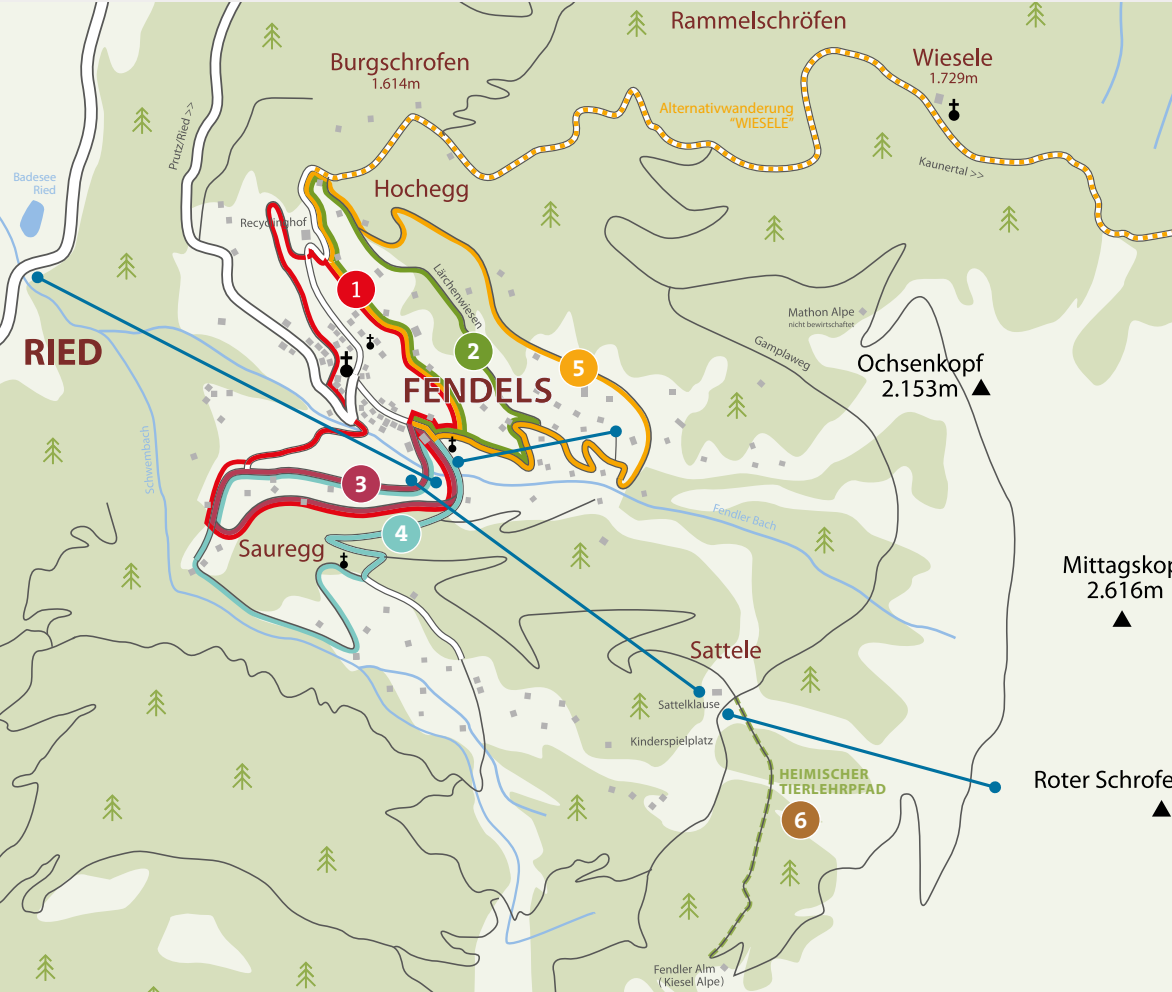
TVB Tiroler Oberland
Erlebnisraum Kaunertal
A-6524 Kaunertal · Feichten 134
T. +43 (0) 50 225 200 · office@kaunertal.com
www.kaunertal.com



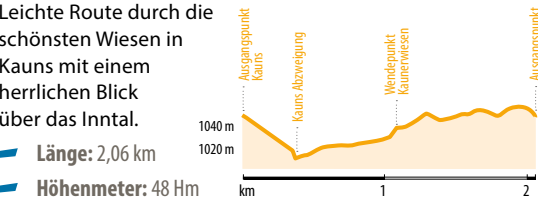
Routen Kaunerberg, Kauns & Naturparkhaus Kaunergrat



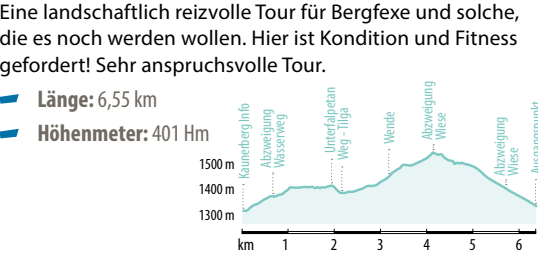
Routen Fendels



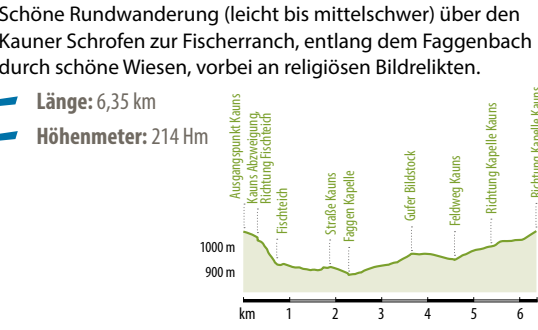
Runde „Kauner Wiesen“ 1



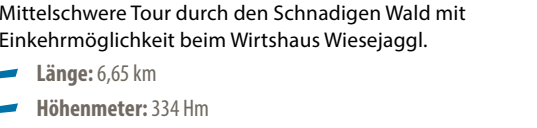
Runde „Lahn-Wasserweg“ 2



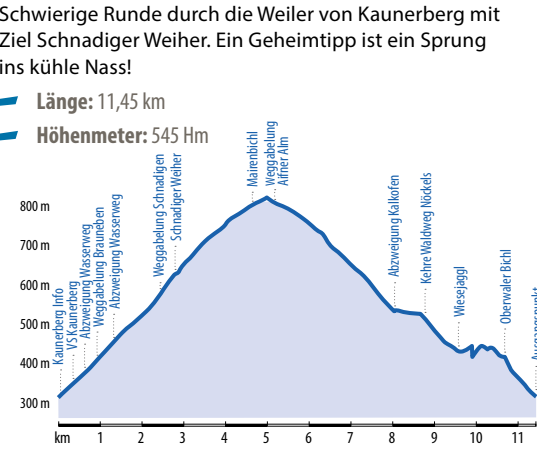
Runde „Fischerranch“ 3



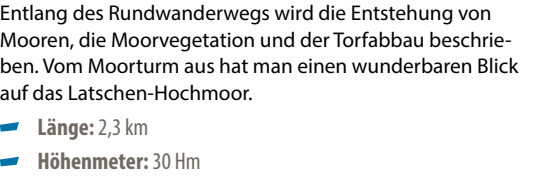
Runde „Schnadigen“ 4



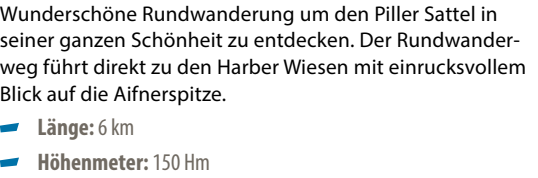
Runde „Schnadiger Weiher“ 5



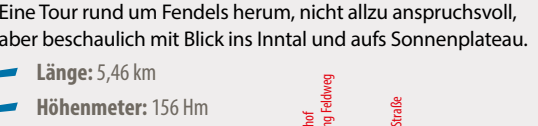
Moorlehrpfad 6



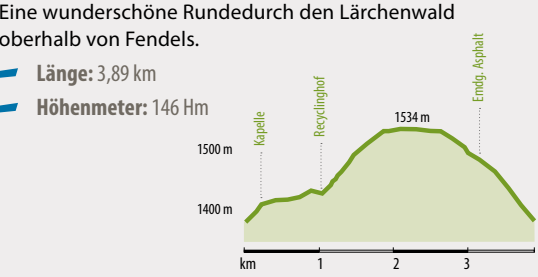
„Harbe Rundwanderung“ 7



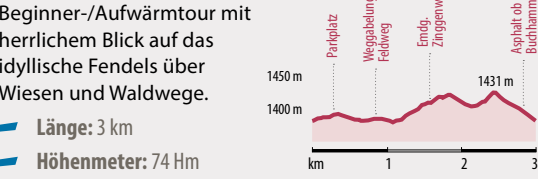
Runde „Fendels“ 1



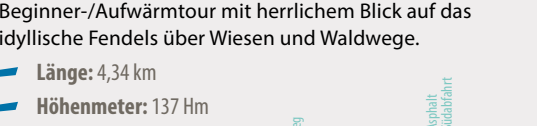
Runde „Lärchenwiese“ 2



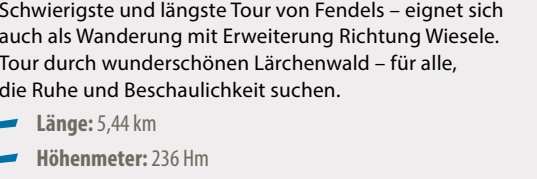
Runde „Möser“ 3



Runde „Sauregg“ 4



Runde „Oberer Lärchenwiesenweg“ 5



Heimischer Tierlehrpfad in Fendels 6

Führt von der Sattelklaus (Bergstation Sessellift) zur Fendler Alm. Anhand von übersichtlichen Tafeln erfährt man allerhand Infos über unsere heimische Tierwelt – wie Kuh, Reh, Walda-meise und vieles mehr. Kinderwagengeeignet!

Nordic Walking

Das Kaunertal ist nach dem Tiroler Nordic-Walking- & Laufmodell mit übersichtlichen Tafeln ausgestattet!



- SCHWIERIGKEITSGRADE:**
- Für Laufinsteiger und Leicht-Fortgeschrittene.
 - Für fortgeschrittene und leistungsorientierte Läufer.
 - Für sehr fortgeschrittene Läufer. Anspruchsvoll und meist steil.