



**RUNDE „ÖGG“** 6 km / 204 Hm

Diese Tour ist schon etwas anspruchsvoller auf Grund des Anstiegs bis zu den alten Ögghöfen oberhalb von Feichten. Hier bietet sich ein wunderschöner Blick ins Tal.

**RUNDE „GRASSE“** 5 km / 120 Hm

Von Feichten nach Grasse, dem letzten Weiler vor der Kaunertaler Gletscherstraße, über einen schönen Forstweg zurück nach Feichten.

**RUNDE „PLATZ-LOCHWIESE“** 9 km / 274 Hm

Eine etwas längere Tour von Feichten über den Talwanderweg bis Platz, weiter Richtung Lochwiese mit Blick zum Wildgehege und über den Langetsbergweg zurück nach Vergötschen und Feichten.

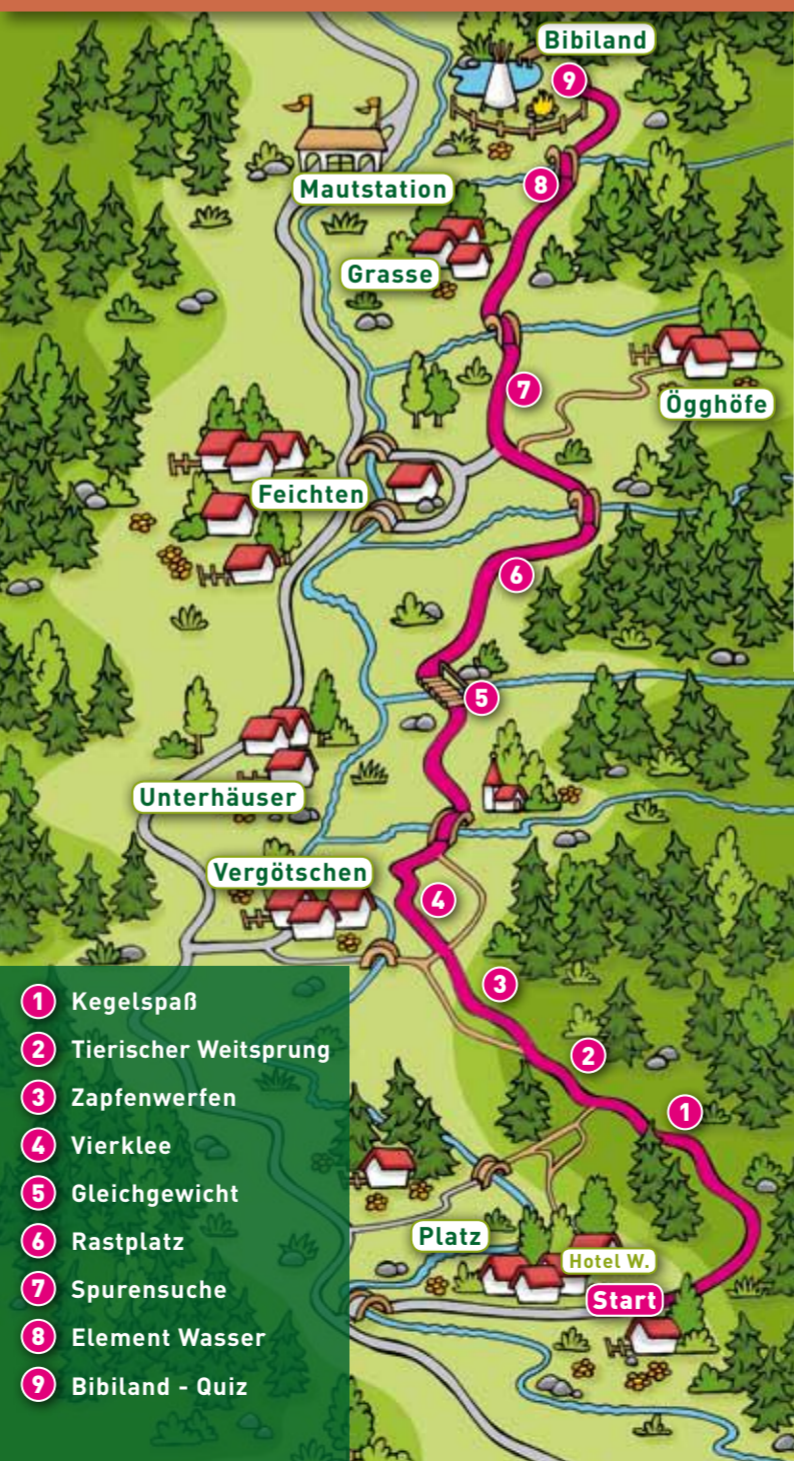
**RUNDE „VERGÖTSCHEN“** 5 km / 88 Hm

Eine schöne Runde durch die Weiler des Kaunertales – eignet sich besonders als „Beginnerrunde“.

**RUNDE „KEHM“** 10,5 km / 548 Hm

Hier wird sich der Bergläufer wohlfühlen! Mit über 500 Höhenmeter ist diese Strecke als sehr anspruchsvoll einzustufen. Natürlich eignet sie sich aber auch als schöne Wanderrunde.

**NATUR- & SPIELEWEG KAUNERTAL**



**Spielerisch auf der Spur der Natur!**

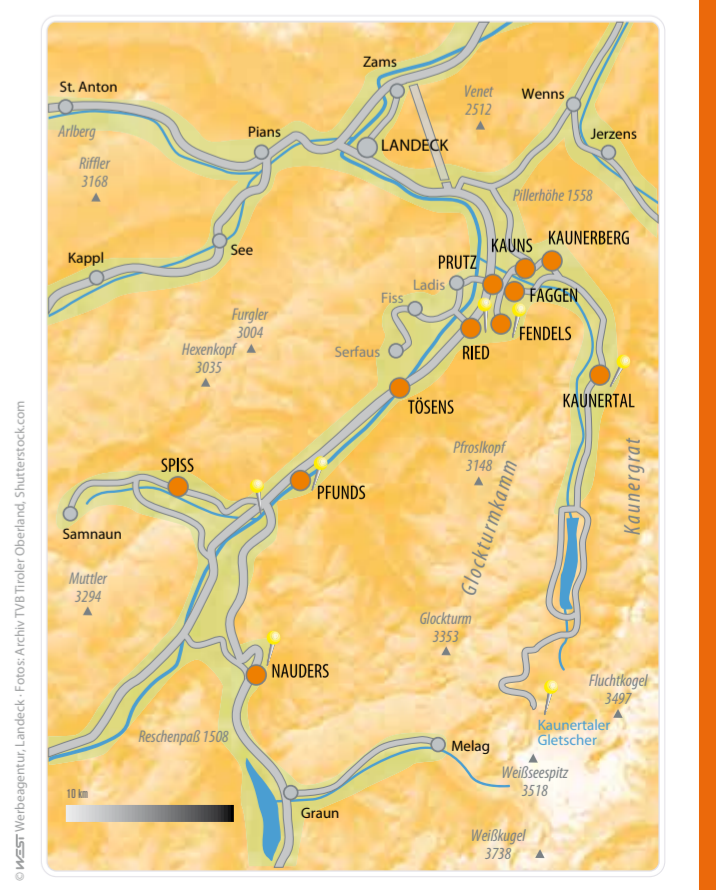
Der neue Natur- & Spieleweg im Kaunertal ist der ideale Spazierweg für die ganze Familie. Vom Ortsteil Platz (Hotel Weißeespitze) quer durchs Kaunertal bis hin zum allseits beliebten Bibiland entdeckt man so einige interessante Gegebenheiten über die Kaunertaler Waldbewohner.

**Start:** Ortsteil Platz (Hotel Weißeespitze)  
**Ziel:** Bibiland  
**Gehzeit (1 Weg):** ca. 1,5h  
**Kinderwagentauglich:** JA. (Die Stationen 2 und 3 sind nicht erreichbar. Diese Stationen können aber problemlos umgangen werden.)



- 1 Kegelspaß
- 2 Tierischer Weitsprung
- 3 Zapfenwerfen
- 4 Vierklee
- 5 Gleichgewicht
- 6 Rastplatz
- 7 Spurensuche
- 8 Element Wasser
- 9 Bibiland - Quiz

TVB Tiroler Oberland – Infobüro Kaunertal  
 A-6524 Kaunertal · Feichten 134  
 Tel.: +43 (0) 50 225 200  
 Fax: +43 (0) 50 225 210  
 info@kaunertal.com  
[www.kaunertal.com](http://www.kaunertal.com) | [www.fendels.info](http://www.fendels.info)



Trotz sorgfältiger Recherchen sind Änderungen und Druckfehler vorbehalten!  
 Der Tourismusverband übernimmt keine Haftung für allfällige Fehler!



**Das Naturparkhaus (Gacher Blick)**

Im Jahr 2007 hat das Naturparkhaus Kaunergrat seine Pforten geöffnet. Es ist ein weiteres Symbol für die Verwirklichung unserer gemeinsamen Vision: die außerordentliche Landschaft rund um den Kaunergrat bestmöglich für die kommenden Generationen zu erhalten. Eine interaktive Wanderung durch die vielfältigen Lebensräume im Naturpark eröffnet interessante Blickwinkel auf die Pflanzen, Tiere und Menschen im Naturpark. Das Restaurant mit Sonnenterrasse und atemberaubendem Ausblick sorgt für das leibliche Wohl unserer Gäste und macht den Besuch des Naturparkhauses zu einem unvergesslichen Erlebnis.

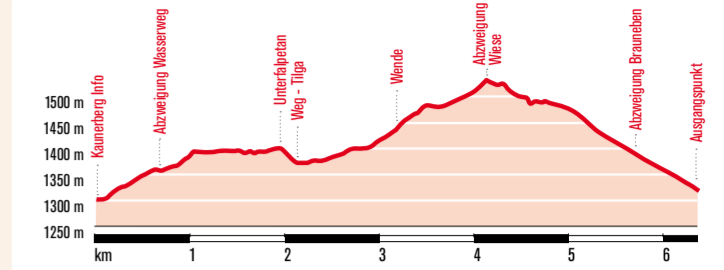


Foto: MediaLounge/Lorenz Marko/Naturpark Kaunergrat



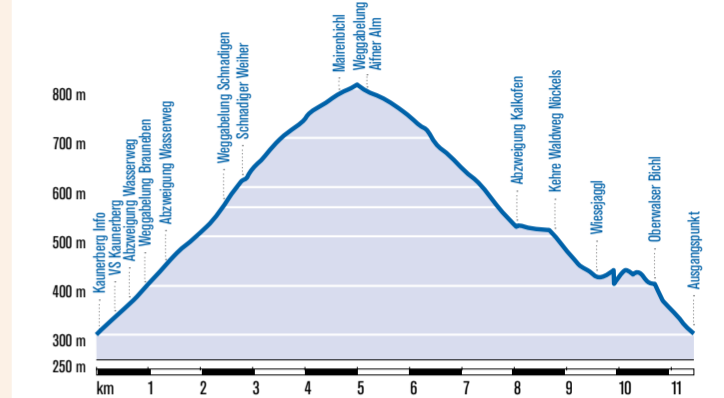
**RUNDE „LAHN-WASSERWEG“** 6,55 km / 401 Hm

Eine landschaftlich reizvolle Tour für Bergfexe und solche, die es noch werden wollen. Hier ist Kondition und Fitness gefordert! Sehr anspruchsvolle Tour mit über 400 Hm.



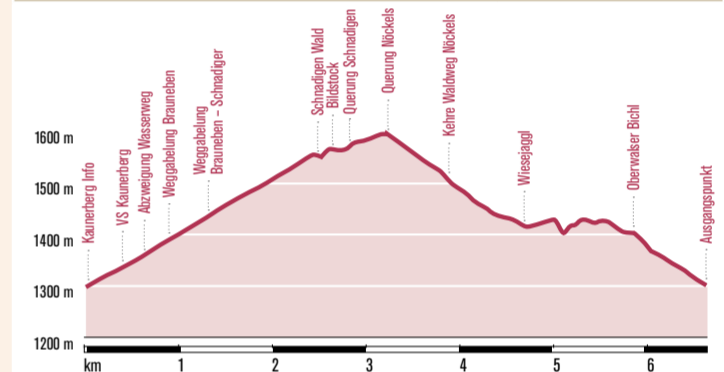
**RUNDE „SCHNADIGER WEIHER“** 11,45 km / 545 Hm

Schwierige Runde durch die Weiler von Kaunerberg mit Ziel „Schnadiger Weiher“ – ein Geheimtipp -> ein Sprung ins kühle Nass!



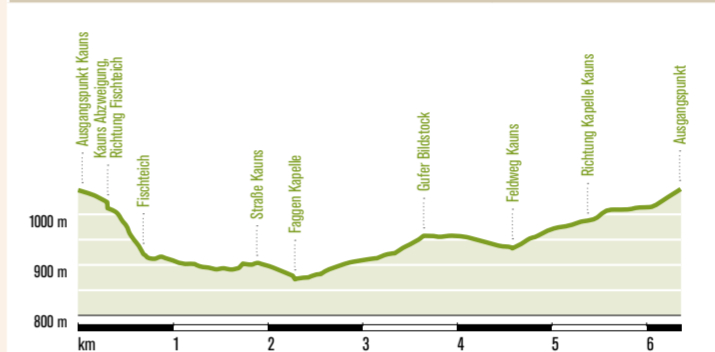
**RUNDE „SCHNADIGEN“** 6,65 km / 334 Hm

Mittelschwere Tour durch den „Schnadigen Wald“ mit Einkehrmöglichkeit beim Wirtshaus „Wiesejagg“.



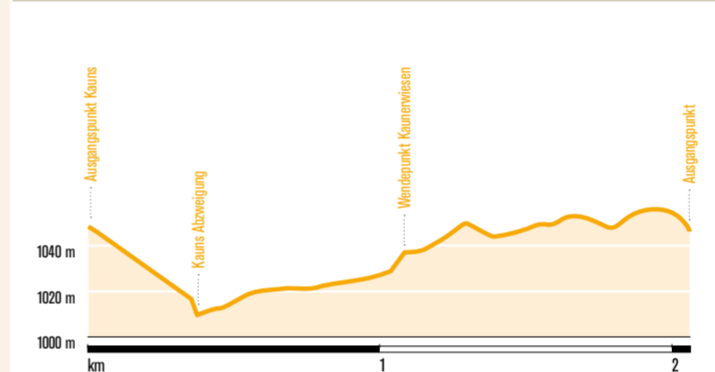
**RUNDE „FISCHERRANCH“** 6,35 km / 214 Hm

Schöne Rundwanderung (leicht bis mittelschwer) über den „Kauner Schrofen“ zur Fischerranch, entlang dem Faggenbach durch schöne Wiesen, vorbei an religiösen Bildrelikten.




**RUNDE „KAUNER WIESEN“** 2,06 km / 48 Hm

Leichte Route durch die schönsten Wiesen in Kauns mit einem herrlichen Blick über das Inntal.



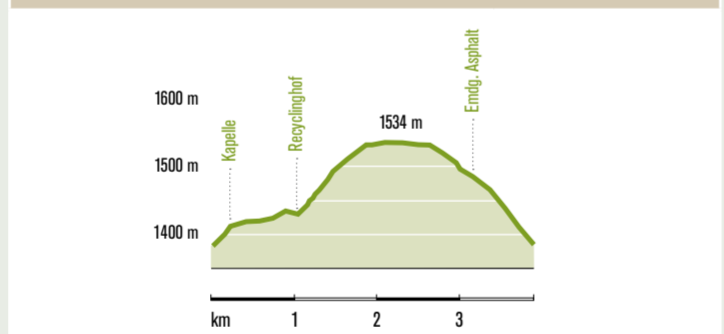
**Respektiere deine Grenzen – Themenweg**

Rund um das Naturparkhaus führt ein liebevoll gestalteter Themenweg (barrierefrei). Er will die Erholungssuchenden und Freizeitsportler am Piller Sattel für einen sorgsam und schonenden Umgang gewinnen und zeigt auf humorvolle Weise die unbeabsichtigten Konsequenzen von unüberlegten Aktivitäten auf. Die Hauptrolle spielen lebensgroße Holzskulpturen, die anlässlich des 10-Jahres-Jubiläums des Naturparks Kaunergrat von Berner Motorsägenkünstlern geschnitzt wurden.



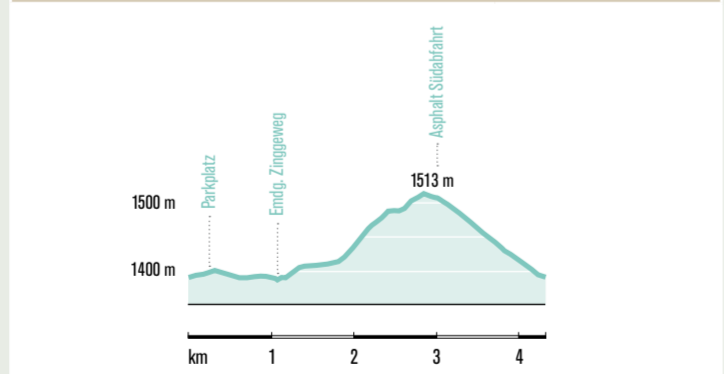
**RUNDE „LÄRCHENWIESE“** 3,89 km / 146 Hm

Eine wunderschöne Runde durch den Lärchenwald oberhalb von Fendels.



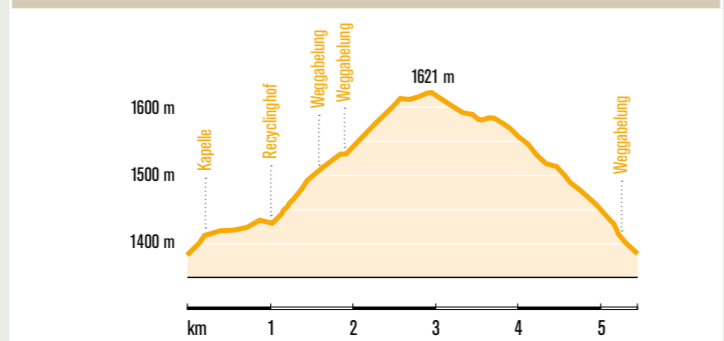
**RUNDE „SAUREGG“** 4,34 km / 137 Hm

Mittelschwere Tour über die Bergwiesen von Fendels.



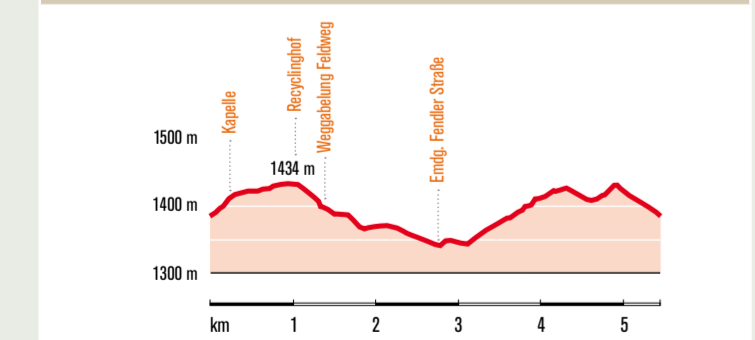
**RUNDE „OBERE LÄRCHENWIESENWEG“** 5,44 km / 236 Hm

Schwierigste und längste Tour von Fendels – eignet sich auch als Wanderung mit Erweiterung Richtung Wiesele. Tour durch wunder-schönen Lärchenwald – für alle, die Ruhe und Beschaulichkeit suchen.



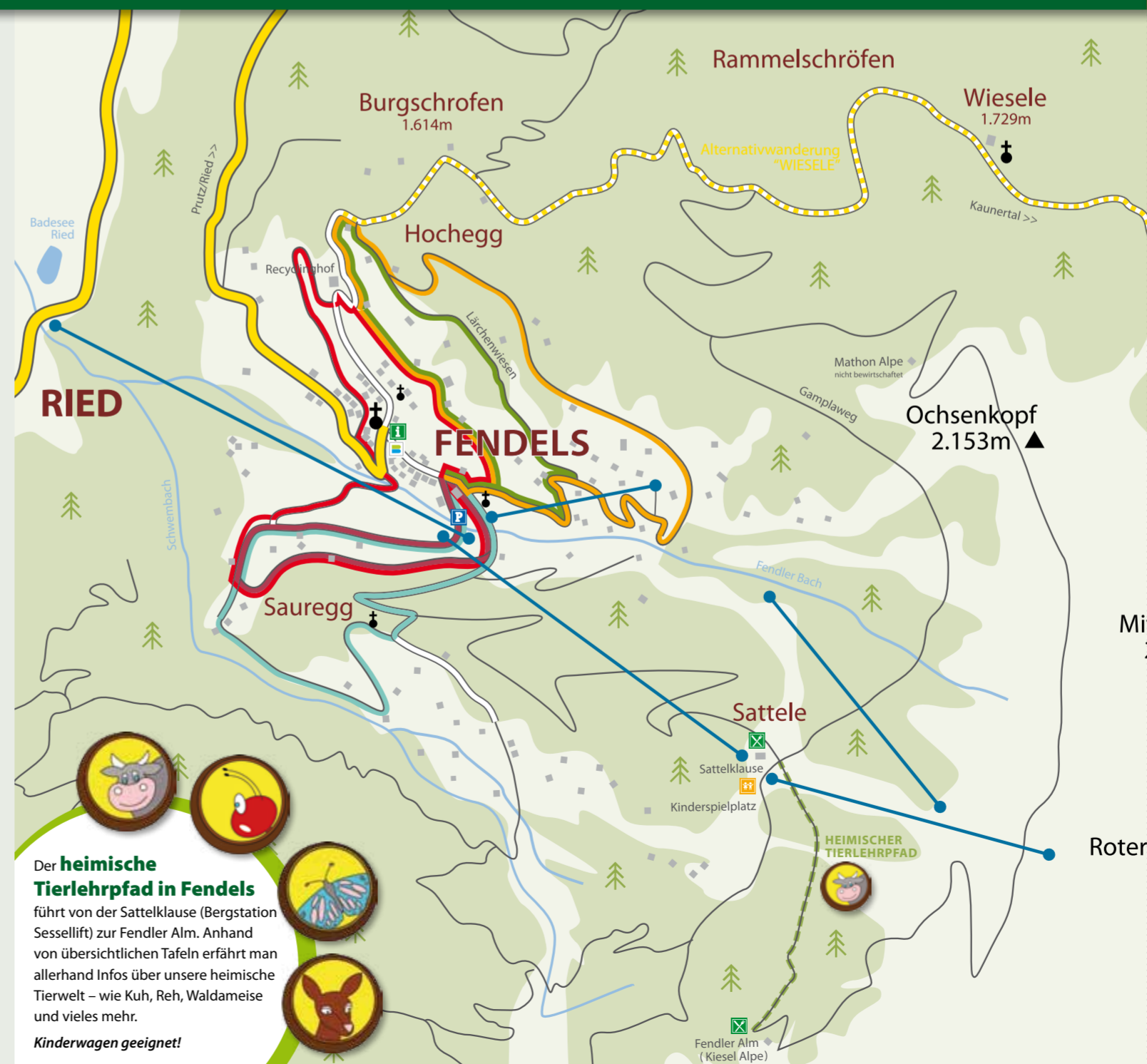
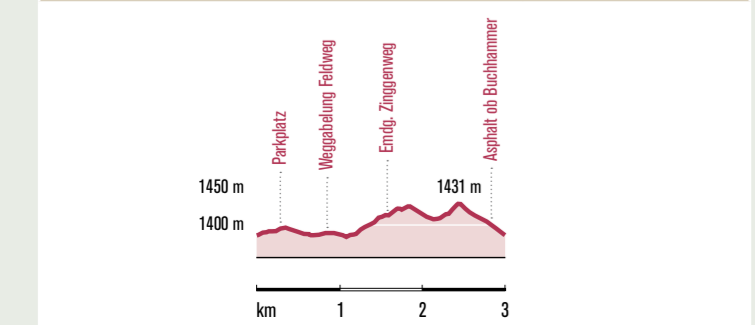
**RUNDE „FENDELS“** 5,46 km / 156 Hm

Eine Tour rund um Fendels herum, nicht allzu anspruchsvoll, aber beschaulich mit Blick ins Inntal und aufs Sonnenplateau.



**RUNDE „MÖSER“** 3 km / 74 Hm

Beginner-/Aufwärmtour mit herrlichem Blick auf das idyllische Fendels über Wiesen und Waldwege.



**Der heimische Tierlehrpfad in Fendels** führt von der Sattelklause (Bergstation Sessellift) zur Fendler Alm. Anhand von übersichtlichen Tafeln erfährt man allerhand Infos über unsere heimische Tierwelt – wie Kuh, Reh, Waldameise und vieles mehr. **Kinderwagen geeignet!**



**Nordic Walking hat in den letzten Jahren die Outdoor-Bewegung um eine ihrer gesündesten und wohlthuendsten Facetten bereichert. Schonend, ästhetisch, gesund ...**

Nordic Walking verbindet vieles miteinander und am schönsten ist es wohl in den Bergen. Im Kaunertal hat man schon früh begonnen, die Kunst des „diagonalen Gehens“ in das Angebot aufzunehmen. So kann hier jeder im Rahmen der geführten Touren – von der Schnupperstunde über Anfängerangebote bis hin zur Technikverfeinerung – zwischen den schönsten Ausflugspätzen des Kaunertales wählen. Die geführten Nordic-Walking-Touren sind Teil des abwechslungsreichen Aktiv- und Kultur-Wochenprogramms, welches vom Tourismusverband organisiert wird. Das Kaunertal ist nach dem Tiroler Nordic-Walking- und -Laufmodell mit übersichtlichen Tafeln ausgestattet! Termine siehe Wochenprogramm

**SCHWIERIGKEITSGRADE**

- schwierig:** Für sehr fortgeschrittene Läufer. Anspruchsvoll und meist steil.
- mittelschwerig:** Für fortgeschrittene und leistungsorientierte Läufer.
- leicht:** Für Laufeinsteiger und Leicht-Fortgeschrittene.