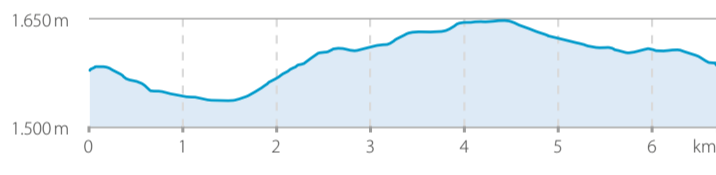


Loipen & Winterwanderwege beim Naturparkhaus Kaunergrat

Loipe Bärenbad – skating

Der Einstieg in die Bärenbadloipe befindet sich direkt hinter dem Naturparkhaus. Nach einer leichten Steigung zu Beginn der Loipe kann man nun die frische Waldluft genießen und immer wieder einmal einen Blick ins Nachbaral machen.

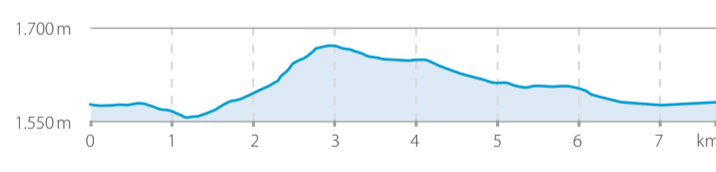
- **Tipp:** Wechseln Sie auf die Harbeloipe und genießen Sie einen wunderbaren Blick ins Obere Inntal.
- **Länge:** 6,8 km
- **Höhenunterschied:** 130 m



Loipe Hubertus – klassisch

Vom „Gachen Blick“ geht der etwa 3 km lange Anstieg, vorbei am Harbweiher bis auf eine Höhe von 1.665 m, die Runde verläuft dann ab hier meist abfallend mit wenigen kurzen, ansteigenden Teilstücken.

- **Länge:** 7,5 km
- **Höhenunterschied:** 160 m



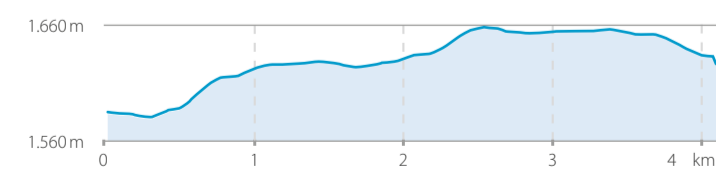
Kinder- & Übungsloipe – klassisch + skating

- **Länge:** 600 m
- **Höhenunterschied:** 20 m

Winterwanderung Harber Wiesen

Ein präparierter Winterwanderweg führt direkt zu den Wiesen in der „Harbe“, von wo aus man einen eindrucksvollen Blick auf die verschneiten Hänge der Aifnerspitze genießen kann.

- **Ausgangspunkt:** Naturparkhaus Kaunergrat, Gachenblick
- **Gehzeit:** ca. 2 Stunden
- **Sehenswertes:** Naturparkhaus Kaunergrat, Ausstellung „3.000 m Vertikal“, Aussichtsplattform Natur- und Kulturpanorama Gacher Blick.



LIEBE HUNDEBESITZER

Wir sind eine Naturparkregion. Helfen Sie uns, unsere landwirtschaftlichen Flächen sauber zu halten. Daher sind entlang der Winterwanderwege Hundekotstationen aufgestellt, wo Sie die Hinterlassenschaften Ihres Hundes entsorgen können.

Die Hunde sind an der Leine zu führen bzw. nicht frei, unbeaufsichtigt, laufen lassen. Besonders im Nahbereich der Loipe bitten wir Sie, die Hunde eng an der Leine zu führen.

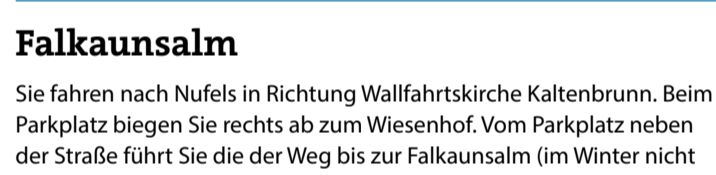
Vielen Dank!

Winterwanderwege in Kaunerberg

Schnadiger Weiher

Sie fahren bis nach Kaunerberg direkt zum Ortsteil Falpaus und biegen bei der Kapelle rechts ab in Richtung Schnadiger Weiher. Vom Parkplatz geht es durch einen verschneiten, romantischen Wald entlang der Rodelbahn bis auf eine Höhe von 1.800 m.

- **Tipp:** Wechseln Sie auf die Harbeloipe und genießen Sie einen wunderbaren Blick ins Obere Inntal.
- **Länge:** 6,8 km
- **Höhenunterschied:** 130 m

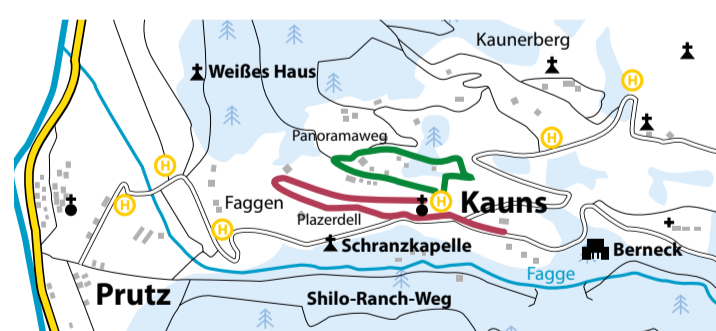


Falkaunsalm

Sie fahren nach Nufels in Richtung Wallfahrtskirche Kaltenbrunn. Beim Parkplatz biegen Sie rechts ab zum Wiesenhof. Vom Parkplatz neben der Straße führt Sie die der Weg bis zur Falkaunsalm (im Winter nicht bewirtschaftet). Genießen Sie lange Sonnenstunden und einen herrlichen Ausblick auf die umliegende Bergwelt.

- **Ausgangspunkt:** Parkplatz Wiese (Abzweigung Falkaunsalm)
- **Gehzeit:** 2 Stunden
- **Sehenswertes:** traumhaftes Panorama, Wallfahrtskirche Kaltenbrunn

Winterwanderwege in Kauns



Plazerdell

Sie starten beim Gemeindehaus/Infostand und gehen in Richtung Kirche die asphaltierte Straße entlang, den Berg abwärts und folgen dem Wander-, bzw. Nordic Walking Weg „Kauner Wiesen“. Über einen Rundwanderweg geht es wieder direkt in das Dorfzentrum (Kirche) zurück.

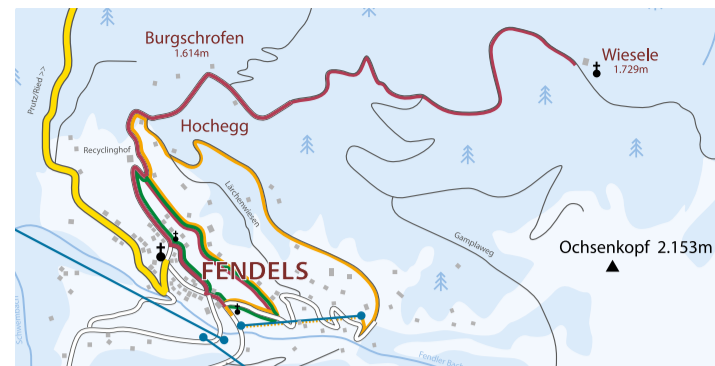
- **Ausgangspunkt:** Gemeindeamt/Infostand
- **Gehzeit:** ca. 1 Stunde
- **Sehenswertes:** Burg Berneck

Panoramaweg

Von Kauns Gemeindeamt/Infostand, nach dem Apart Stöckl rechts die asphaltierte Straße hinauf (sehr steil). Folgen Sie den Wanderschildern entlang dem Panoramaweg.

- **Ausgangspunkt:** Gemeindeamt/Infostand
- **Gehzeit:** ca. 1 Stunde
- **Sehenswertes:** Blick auf Kauns, Burg Berneck

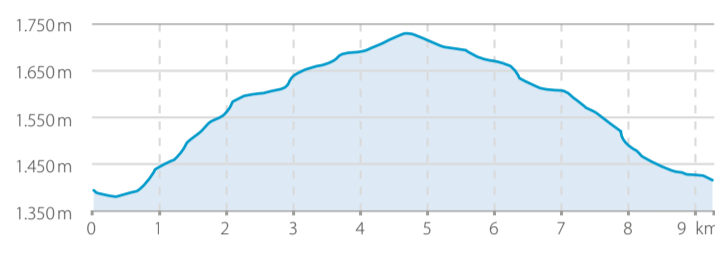
Winterwanderwege in Fendels



Runde Wiesele

Sie wandern von Fendels zur Kapelle oberhalb vom Erlebnishotel Fendels dem Winterwanderweg entlang durch die Lärchenwiesen von Fendels, weiter in Richtung „Burgschrofen“. Nun beginnt eine romantische Wanderung durch den verschneiten Winterwald bis zur Kirchenruine Wiesele. Gleicher Weg retour.

- **Ausgangspunkt:** Gemeindeamt
- **Gehzeit:** ca. 2 Stunden
- **Sehenswertes:** Kirchenruine



Runde Lärchenwiese


Genießen Sie bei einer leichten bis mittelschweren Winterwanderung den Blick über das verschneite Dorf und einen herrlichen Ausblick. Sie starten bei der Kapelle in Fendels oberhalb vom Erlebnishotel Fendels. Nun geht es leicht bergauf entlang des breiten Winterwanderweges durch einen herrlichen Lärchenwald bis zur Bergstation des Schlepplifts. Von dort geht es wieder bergab entlang des Winterwanderweges.

- **Ausgangspunkt:** Fendels Seilbahnparkplatz
- **Gehzeit:** 2 Stunden

Runde Fendels

Genießen Sie bei einer leichten Runde um das verschneite Fendels den Blick über das Dorf und einen herrlichen Ausblicks.

- **Ausgangspunkt:** Fendels Seilbahnparkplatz
- **Gehzeit:** ca. 1,5 Stunden



Quellalpin Kaunertal

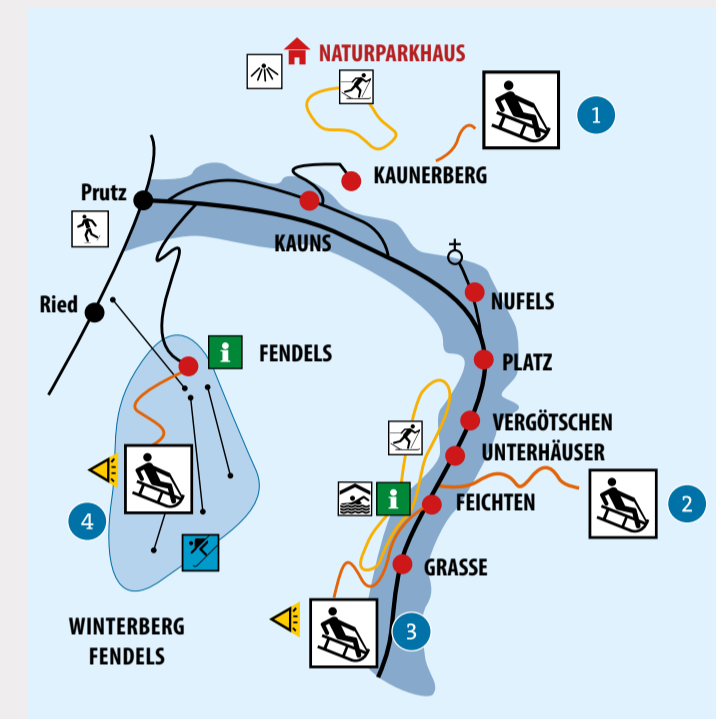
Das Quellalpin Kaunertal berührt mit der Kraft der Naturpark- & Gletscherregion. Im Schwimmbad und in der Saunalandschaft am Dach des Gebäudes mit Blick auf die umliegende Bergwelt ist es ein Leichtes, in ein naturverbundenes Wohlfühl-Erlebnis einzutauchen. Holz, Granit, Heu und das mit dem Qualitätssiegel ausgezeichnete Quellwasser zeichnen den Stil und das Ambiente der Freizeitanlage aus. Das Restaurant mit traditionell-bodenständiger Küche, das Fitnessstudio, die neue Boulderhalle, der Beachvolleyballplatz, der Tennisplatz, die Kegelbahn, der Schießstand, die Ausstellung „Mit aller Kraft“ und der Kaunertal Saal runden das Angebot stimmig ab und bieten zahlreiche Möglichkeiten für gemeinsame Aktivitäten.

- **Weitere Informationen, Öffnungszeiten und Preise finden Sie unter www.quellalpin.at**



Rodeln im Kaunertal

Im Kaunertal spürt man den Naturschnee unter den Kufen. Die vier Rodelbahnen bieten abwechslungsreiche Erlebnisse von früh bis spät und sind über das gesamte Tal verteilt. Den fahrbaren Untersatz kann man ganz bequem in den Sportgeschäften im Kaunertal oder Fendels „mieten“.



1. Naturrodelbahn Schnadiger Weiher am Kaunerberg

Diese Rodelbahn ist fast schon ein Geheimtipp für einen romantisch verschneiten Winternachmittag. Start ist am Parkplatz kurz vor dem Schnadiger Weiher. Sie spazieren an verschneiten Baumwipfeln entlang bis auf ca. 1.800 Hm.

- **Länge:** 2 km
- **Erreichbarkeit:** zu Fuß
- **Start:** Kaunerberg, vorbei am Wirtshaus Wiesejagl, nach ca. 50 m rechts abbiegen (Kapelle) in Richtung Schnadiger Weiher. Bei der Weggabelung links fahren.

2. Naturrodelbahn Verpeil

Genießen Sie vor dem Start noch den Ausblick vom Adlerblick über das Kaunertal.

- **Länge:** 3,2 km
- **Erreichbarkeit:** zu Fuß
- **Start:** Beim Ferienhotel Lärchenhof vorbei, startet der Winterwanderweg bzw. die Naturrodelbahn Verpeil

3. Naturrodelbahn Ögg in Feichten

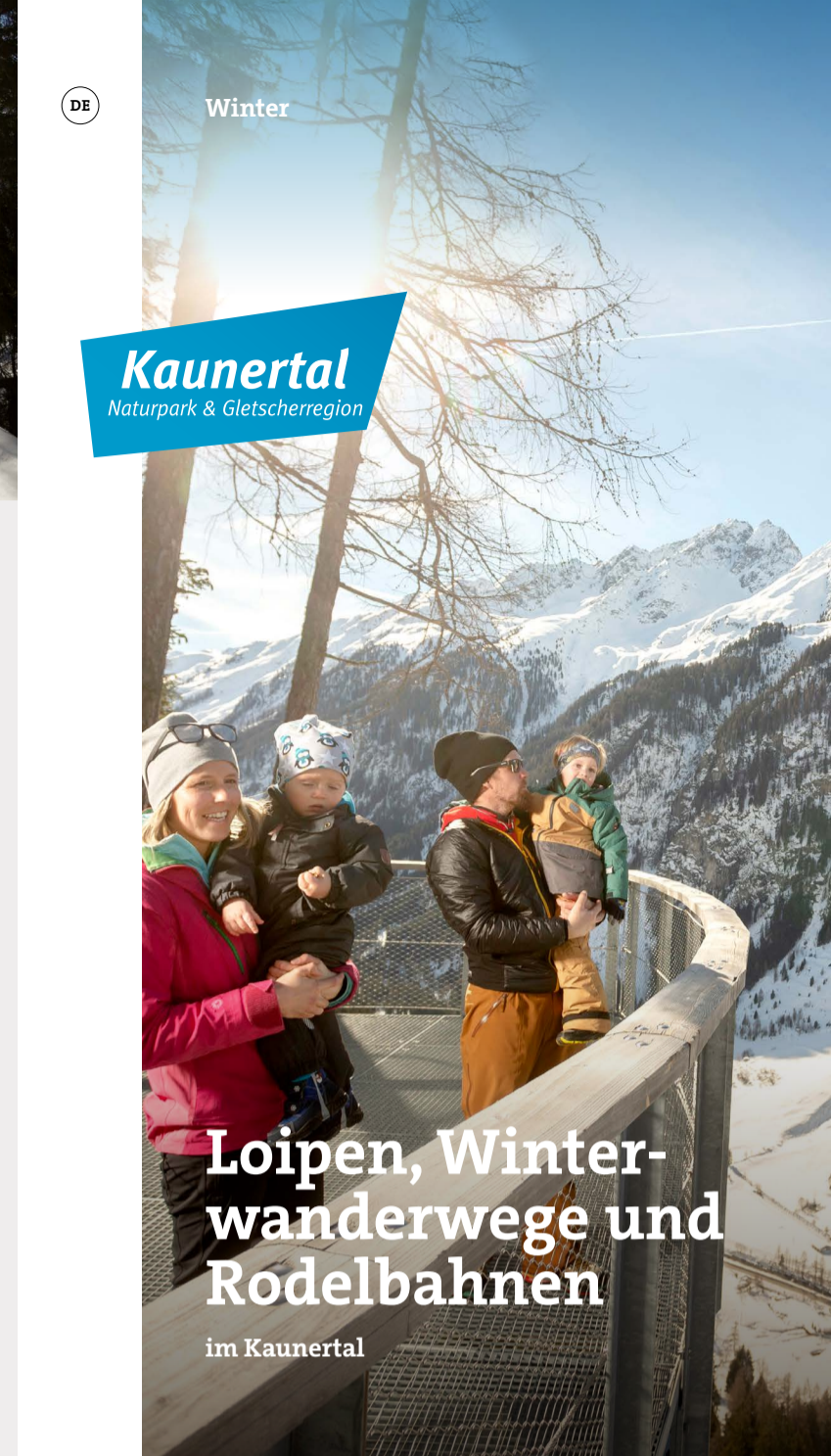
Nach ca. 2 km heißt es aufsitzen und die herrliche Abfahrt durch einen echten Tiroler Fichtenwald genießen! Beleuchtete Rodelbahn! Tipp: Jeden Montag findet ein Rodelabend mit der Top Schischule Kaunertal statt

- **Länge:** 2 km
- **Erreichbarkeit:** zu Fuß
- **Start:** Beim Hotel Edelweiß über die Brücke und bei der ersten Abzweigung links halten. Dann startet die Rodelbahn.

4. Naturrodelbahn Fendels

Ein besonderes Erlebnis für die ganze Familie bietet die Rodelbahn in Fendels. Komfortabel erreichen Sie den Ausgangspunkt der Rodelbahn mit dem 4er Sessellift. Nach wenigen Minuten Fahrt kann der Spaß beginnen. Öffnungszeiten: täglich von 09.00 bis 16.00 Uhr! Tipp: Jeden Donnerstag findet das Nachtrodeln und der Nachtskilauf in Fendels statt

- **Länge:** 4,5 km
- **Erreichbarkeit:** mit Lift
- **Seehöhe Bergstation:** 2.300 m
- **Schwierigkeit:** mittel
- **Seehöhe Bergstation:** 1.350 m
- **Höhendifferenz:** 950 m
- **Kontakt:** Kaunertaler Gletscherbahnen GmbH, +43(0)5475/5566



Kaunertal

Naturpark & Gletscherregion

Loipen, Winterwanderwege und Rodelbahnen im Kaunertal

www.kaunertal.com



Kaunertal

Naturpark & Gletscherregion

Erlebnisraum Kaunertal

A-6524 Kaunertal · Feichten 134
 T. +43 (0) 50 225 200 · office@kaunertal.com
www.kaunertal.com





Langlaufen im Kaunertal

Das Kaunertal bietet Langläufern sowohl am Talboden als auch beim Naturparkhaus am Gachenblick ein feines und abwechslungsreiches Loipennetz durch eine einzigartig schöne Naturlandschaft.

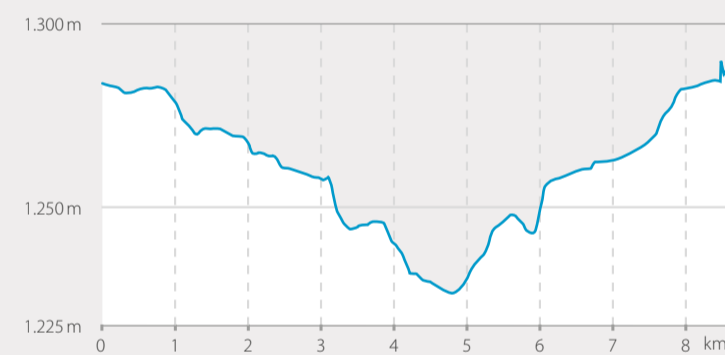
LOIPENGEBÜHR KAUNERTAL pro Person

- Tageskarte € 6,00
- Wochenkarte € 18,00
- Jahreskarte € 49,00
- Kinder bis 16 Jahre frei.
- Die Loipen beim Naturparkhaus am Gachenblick sind kostenlos.

1 Kaunertal-Runde *klassisch + skating*

Das große Ganze. Diese Loipe verläuft mit Ausnahme der Winkel- und Grasse-Runde durch alle Runden im Kaunertal. Auf den 8 km finden Sie von flachen Passagen, schnellen Abfahrten bis hin zu steilen Anstiegen alles. Die Runde verläuft von Feichten nach Platz und wieder Retour. Zwischen den einzelnen Weilern des Tales muss gelegentlich die Straße überquert werden.


— Streckenlänge: 8 km



2 Anger-Runde *klassisch + skating*

Ein kleiner Hügel am Anfang ist das Schwierigste dieser Runde. Sie ist für Anfänger und Fortgeschrittene geeignet. Außerdem ist in der Hälfte der Angerrunde die Abzweigung zur schwereren Winkelrunde, zu der Sie die Hauptstraße überqueren müssen. Die Runde ist auch für mobilitätseingeschränkte Personen barrierefrei zum Schlittenlauf zugänglich.


— Streckenlänge: 1 km



3 Feld-Runde *klassisch + skating*

Diese Runde kann als letzte Abkürzung vor der Abfahrt zum äußeren Ende der Kaunertal-Runde und dem darauf folgenden Anstieg genutzt werden. Diese Loipe ist auch für mobilitätseingeschränkte Personen barrierefrei zugänglich.

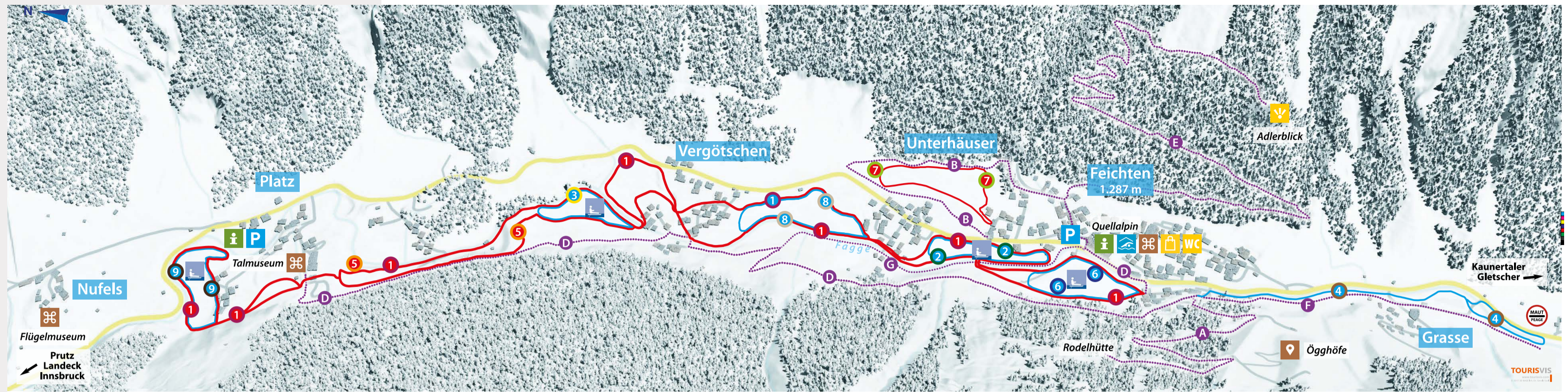
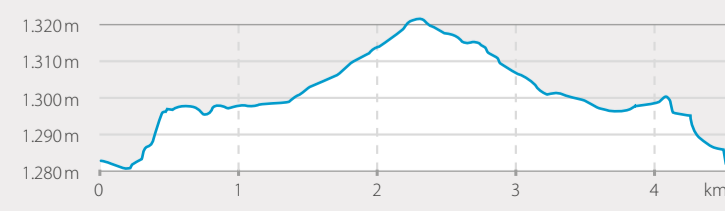
— Streckenlänge: 1 km



4 Grasse-Runde *skating*

Beginnend beim zentralen Startplatz gegenüber dem Quellalpin zieht die Loipe dem Faggenbach taleinwärts. Ein kleiner Teil der Loipe führt über eine Straße, hier muss ein kleiner Teil zu Fuß zurück gelegt werden. Nach einer engen Passage nach etwa 500 Metern, wo der Bach ganz nahe zum Berghang tritt, setzt sich die Loipe auf den Wiesen rund um die Grasse fort. Von der Engstelle bis zum Sportplatz ist die Loipe nur einspurig geführt, quert den Faggenbach und erreicht nach 2,5 km die Wende nahe der Mautstelle der Gletscherstraße.

— Streckenlänge: 4,5 km




Langlaufloipen	1 Kaunertalrunde	3 Feldrunde	5 Höllerunde	7 Winkelrunde	9 Lochrunde	Winterwanderwege	A Rodelhütte Ögg	D Talwanderweg	F Bödele-Grasse	Tourismusinformation	Ausflugsziel Kultur	Geschäft/Verleih
mittelschwere Loipe	2 Angerrunde	4 Grasserunde	6 Kaserunde	8 Moosrunde		B Lärchenwaldweg	E Aussichtsplattform Adlerblick	G Unterhäuser-Vergötschen	P Parkplatz	Hallenbad	Museum, Ausstellung	WC Öffentliche Toilette
leichte Loipe									Hallenbad	Aussichtspunkt		

5 Hölle-Runde *klassisch + skating*

Wie schon der Name sagt, ist diese Runde nicht einfach. Mit den knackigen Anstiegen und den schnellen Abfahrten ist sie ideal für Fortgeschrittene. Sie lädt dazu ein, den Puls nach oben gehen zu lassen und sich selber ein wenig zu fordern.


— Streckenlänge: 1,3 km



6 Kaser-Runde *klassisch + skating*

Der perfekte Einstieg mit kaum Höhenmeter. Sie ist die ideale Runde um Techniktraining oder das Aufwärmprogramm zu absolvieren. Egal ob für Kinder oder jung Gebliebene, die Kaserrunde ist für alle geeignet. Die Einstiegsmöglichkeit für die Kaserrunde ist direkt gegenüber vom Quellalpin. Die Loipe ist auch für mobilitätseingeschränkte Personen barrierefrei zugänglich.

— Streckenlänge: 1 km



7 Winkel-Runde *klassisch + skating*

Eine perfekte Trainingsrunde mit etwas mehr Höhenmeter. Nach einer flachen Abfahrt geht es um eine 180° Kurve in einen lang gezogenen Anstieg. Dieser ist perfekt für Techniktraining oder kurze Sprints. Besonders an warmen Tagen ist diese Loipe empfehlenswert, da sie lang im Schatten ist.


— Streckenlänge: 1,2 km



8 Moos-Runde *klassisch + skating*

Die Loipe ist ideal für Anfänger. Von vielen Langläufern als Abkürzung zur großen Kaunertal-Runde genutzt. Da die Runde alles beinhaltet, egal ob Anstiege oder Abfahrten, bis hin zu langen Flachstücken, kann sie auch als eigene Loipe schön gelaufen werden.


— Streckenlänge: 1,1 km



9 Loch-Runde *klassisch + skating*

Die Einstiegsrunde in Platz ist ähnlich wie die Kaserrunde. Sie verläuft über einen kleinen kurzen Hügel am Anfang, durch die ersten Felder im Kaunertal. Der Großteil der Runde ist flach und somit auch für jeden geeignet. Diese Loipe ist auch für mobilitätseingeschränkte Personen barrierefrei zugänglich.

— Streckenlänge: 1 km



WISSENSWERTES UND ZU BEACHTEN FÜR LANGLÄUFER

- Hunde sind auf der Loipe **VERBOTEN**
- Halten Sie bitte die Loipen sauber und entsorgen Sie Ihren Müll in Ihrer Unterkunft
- Die Haltestelle vom öffentlichen Bus liegt direkt beim Quellalpin in Feichten
- Öffentliches WC im Gemeindehaus in Feichten

Loipenregeln

- Rücksicht auf die anderen:** Jeder Langläufer muss sich so verhalten, dass er keinen anderen gefährdet oder schädigt.
- Signalisation, Laufrichtung und Lauftechnik:** Markierungen und Hinweisschilder sind zu beachten. Auf den Loipen und Pisten ist in der angebenen Richtung und Lauftechnik zu laufen.
- Wahl der Spur:** Auf Doppel- und Mehrfachspuren muss in der äußersten linken Spur gelaufen werden. Langläufer in Gruppen müssen in der linken Spur hintereinander laufen. In freier Lauftechnik (Skating) ist rechts zu laufen.
- Überholen:** In einer freien Spur oder außerhalb der Spur darf rechts oder links überholt werden. Der vordere Läufer braucht die Spur nicht freizugeben. Er sollte aber ausweichen, wenn er gefahrlos ausweichen kann.
- Gegenverkehr:** Bei Begegnungen hat jeder nach rechts auszuweichen. Bei Gefällestrecken mit nur einer Spur, hat der aufsteigende dem abfahrenden Langläufer die Spur freizugeben.
- Stockführung:** Beim Überholen, Überholt werden und bei Begegnungen sind die Stöcke eng am Körper zu führen.
- Anpassung der Geschwindigkeit an die Verhältnisse:** Jeder Langläufer muss, vor allem auf Gefällestrecken, Geschwindigkeit und Verhalten seinem Können, den Geländebedingungen, der Verkehrsdichte und der Sichtweite anpassen. Er muss einen ausreichenden Sicherheitsabstand zum vorderen Langläufer einhalten. Notfalls muss er sich fallen lassen, um einen Zusammenstoß zu verhindern – Notsturz.
- Freihalten der Loipe:** Wer stehen bleibt, tritt aus der Loipe. Ein gestürzter Langläufer hat die Spur möglichst rasch frei zu machen.
- Hilfeleistung:** Bei Unfällen ist jeder zur Hilfeleistung verpflichtet.
- Ausweispflicht:** Jeder, ob Zeuge oder Beteiligter, ob verantwortlich oder nicht, muss im Falle eines Unfalles seine Personalien angeben.



INFORMATIONEN FÜR WANDERER

- Organisierte Touren werden von der Top Schischule Kaunertal, dem Naturpark Kaunergrat oder den Kaunertaler Bergführern angeboten.
- Aktuelle Angebote finden Sie in unserem Wochenprogramm
- Schneeschuhausrüstung kann in den Sportgeschäften Feichten und Fendels sowie im Naturparkhaus Kaunergrat ausgeliehen werden.

WISSENSWERTES UND ZU BEACHTEN FÜR WANDERER

- Bitte beachten Sie, dass die Winterwanderwege und gespürte Langlaufloipen oft parallel zueinander verlaufen. Da das Betreten der Loipe für Fußgänger nicht gestattet ist, bitten wir Sie ausschließlich die ausgewiesenen Winterwanderwege zu benutzen.
- Halten Sie bitte unsere Naturparkregion sauber und entsorgen Sie Ihren Müll in Ihrer Unterkunft.

BESCHILDERUNG WINTERWANDERWEGE



Winterwandern

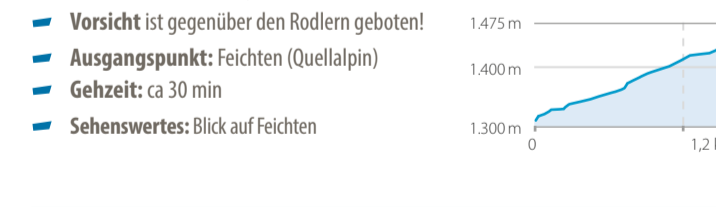
Schritt für Schritt geht es in der Naturpark- und Gletscherregion durch die einzigartige Tiroler Winterlandschaft! Dabei entscheiden Sie, ob Sie lieber auf kleinem oder auf großem Fuß unterwegs sind ... Die Naturparkregion des Kaunertales bietet sowohl am Talboden als auch in Fendels oder am „Gachen Blick“ wunderbar idyllische Winterwanderwege für ganz besondere Wintererlebnisse

Winterwanderwege im Kaunertal

A Rodelhütte Ögg

Die Strecke beginnt in Feichten beim Hotel Edelweiß. Von dort führt der Weg etwas bergauf bis zum Hotel Tia Apart. Sie zweigen links ab und laufen entlang der Rodelbahn Ögg bis hinauf zur Rodelhütte (nicht bewirtschaftet).

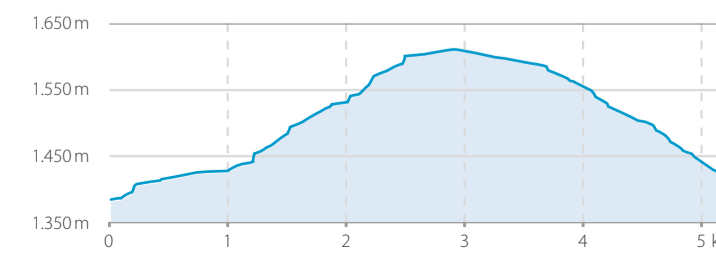
- Info: Die Strecke ist täglich von 18.00 bis 22.00 Uhr beleuchtet.
- Vorsicht ist gegenüber den Rodlern geboten!
- Ausgangspunkt: Feichten (Quellalpin)
- Gehzeit: ca 30 min
- Sehenswertes: Blick auf Feichten



B Lärchenwaldweg

Romantischer Wanderweg für einen gemütlichen Winterspaziergang mit der ganzen Familie! Von Feichten führt der Winterwanderweg durch den Ortsteil „Mühlbach“ entlang am Waldrand bis nach Unterhäuser. Gerne können Sie diese Wanderung auch als Rundwanderweg über den Talwanderweg laufen.

- Ausgangspunkt: Feichten Mühlbach
- Gehzeit: ca. 15 Minuten
- Sehenswertes: Verpeil Wasserfall



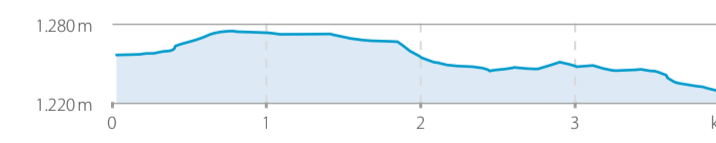
Schneeschuhwandern

Sie sind nicht nur eine Abwechslung zum Skifahren. Sie können auch ein Spaß für die ganze Familie sein. Einmal rauscht der Bach neben einem, ein anderes Mal spaziert man durch den Winterwald oder über verschneite Wiesen. Auf geführten Touren vom Naturpark Kaunergrat geht man mit Biologen oder erfahrenen Jägern in die Tiroler Natur und begibt sich auf Spurensuche der Wildtiere.

D Talwanderweg

Ein herrlicher Rundgang durch das winterliche Kaunertal entlang dem Talwanderweg oberhalb der einzelnen Orte. Vom romantischen Höhenweg blicken Sie auf die einzelnen Weiler und beobachten das sportliche Treiben der Langläufer. Gleicher Rückweg.

- Ausgangspunkt: von allen Weilern
- Gehzeit: von Platz bis zum Indianerspielplatz ca. 2 h (ein Weg)
- Sehenswertes: Talmuseum in Platz, Natur- & Spiel Stationen, Hubertuskapelle in Unterhäuser.



E Aussichtsplattform Adlerblick

Winterwanderweg zur Aussichtsplattform „Adlerblick“. Die Aussichtsplattform wurde auf einer über 100 m hohen Felswand oberhalb von Feichten im Kaunertal errichtet. Sie wandern von Feichten durch den Ortsteil „Mühlbach“ am Ferienresort Lärchenhof vorbei in Richtung Verpeilalm. Es werden ca. 320 hm zurückgelegt. Für den Anstieg wird man mit einem atemberaubenden Ausblick über Feichten und das Kaunertal.

- Ausgangspunkt: Feichten (Quellalpin)
- Gehzeit: ca. 1 Stunde (ein Weg)
- Sehenswertes: Blick über das Kaunertal

