

# Erlebnistrunde Adventure Circuit Kaunertal

Verpeilschlucht, Adlerblick,  
Knappensteig

Die Erlebnistrunde Kaunertal ist eine vielseitige Familienwanderung für Jung und Alt. Ausgangs- und Endpunkt der Rundwanderung ist das Quellalpin im Dorfzentrum von Feichten. Über die Verpeilschlucht gelangt man zu den Aussichtsplattformen Adlerblick und Bergwerksblick. Von dort führt der Weg über den Knappensteig wieder zum Talboden nach Feichten.

*The Kaunertal adventure circuit is a variety-rich family hike that's ideal for all ages. The starting and ending point of this loop hike is the Quellalpin in the village centre of Feichten. You can reach the Adlerblick and Bergwerksblick viewing platforms via the Verpeil Gorge. From there, the trail leads via the Knappensteig trail back to the valley floor in Feichten.*

## INFOS ERLEBNISTRUNDE KAUNERTAL KAUNERTAL ADVENTURE CIRCUIT INFO

➤ **Gehzeit von Feichten:** ca. 3 Std.  
*Walking time from Feichten: approx. 3 hrs.*

➤ **Roter Bergweg** – Trittsicherheit und Schwindelfreiheit erforderlich  
*red mountain trail - Surefootedness and a good head for heights required*

## VERPEILSCHLUCHT VERPEIL GORGE

➤ **200 Treppenstufen** bis Rastplatz Dorfblick  
*200 steps to the Dorfblick resting area*

➤ **Höhe Hängebrücke 35m**  
*Height of suspension bridge 35m*

## AUSSICHTSPLATTFORM ADLERBLICK ADLERBLICK VIEWING PLATFORM

➤ **Gehzeit von Feichten:** ca. 1,5 Std.  
*Walking time from Feichten: approx. 1.5 hrs.*



➤ **Barrierefrei erreichbar:** (10 Min. per Auto), Forstweg mit Swisstrac befahrbar  
*Barrier free accessibility: (10 min. by car), forest road passable with Swisstrac*

## KNAPPENSTEIG / KNAPPENSTEIG TRAIL

➤ **Rastplatz Knappenhütte**  
*Resting area Knappen's hut*

➤ **Zwei original begehbare Stollen** aus dem 17. Jahrhundert  
*Two original walk-in tunnels from the 17th century*

Hol dir das Knappenquiz!  
Get your copy of the Miner's Quiz!



© Baummedia / Michael Ober

## Verpeilschlucht

Wilde Schluchten, tosende Wasserfälle  
*Rushing waters in a wild gorge*



Entlang der Verpeilschlucht folgt man über Treppen, schmalen Steigen und einer Hängebrücke dem Lauf des Wassers. Unterschiedliche Stationen erzählen von der Kraft der Natur rund um den Verpeilbach. Auf einer spektakulären Hängebrücke wird die Schlucht gequert.

*Follow the course of the water via stairs, narrow paths, and a suspension bridge through the Verpeil Gorge. Along the way, different stations explain the power of nature around the Verpeilbach stream. Cross the gorge via a spectacular suspension bridge.*

**Öffnungszeiten:** 01. Mai - 31. Oktober  
*Opening hours: 1 May - 31 October*



### TICKETS VERPEILSCHLUCHT

Erhältlich am Ticketautomat, im Infobüro Kaunertal, (Öffnungszeiten beachten!) oder im Webshop unter [webshop.kaunertal.com](http://webshop.kaunertal.com)

Available at the vending machine, the Kaunertal Info Office, (Please note the opening hours!) or purchase at our webshop [webshop.kaunertal.com](http://webshop.kaunertal.com)



EINTRITT  
ENTRY

**GÄSTE MIT DER SUMMERCARD ERHALTEN BEIM EINTRITT EINE ERMÄSSIGUNG!**

**GUESTS WITH THE SUMMERCARD WILL RECEIVE A DISCOUNT ON ADMISSION!**



© TVB Tiroler Oberland / Daniel Zangger

## Adlerblick

Adlerblick & Bergwerksblick



Umgeben von einem Königreich aus Dreitausendern, wilder und stiller Natur, Kultur und magischen Plätzen. Einer davon ist der Adlerblick, eine Aussichtsplattform auf über 100 Meter hohen Felswand oberhalb von Feichten.

Ein kleiner Steig verbindet den Adlerblick und den Bergwerksblick. Die Plattform überragt einen Steilhang, wo vor Jahrhunderten die Kaunertaler Knappen Bergbau betrieben haben.

*Here one is surrounded by a kingdom of three thousand metre peaks, wild and silent nature, culture and magical places. One such place is the Adlerblick (eagle's view), a viewing platform built on an over 100-metre-high rock face above Feichten.*

*A small trail connects the Adlerblick with the Bergwerksblick (mine view) viewpoint. The platform overlooks a steep slope where centuries ago the Kaunertal miners used to mine.*

## INFOS AUSSICHTSPLATTFORMEN VIEWING PLATFORM INFO

➤ **Gehzeit Adlerblick:** Aufstieg ca. 1,5 Stunden  
*Walking time Adlerblick: Ascent about 1.5 hours*

➤ **Rundwanderung** ca. 3 Stunden (am Knappensteig ist Trittsicherheit erforderlich!)  
*Loop hike approx. 3 hours (surefootedness is required on the Knappensteig trail!)*

➤ **Barrierefrei erreichbar:** per Auto (ca. 10 Min.), Forstweg mit Swisstrac befahrbar  
*Barrier-free accessibility: by car (approx. 10 min.), Forest road is passable with Swisstrac*



© Andrea Schaller

## Knappensteig

Auf den Spuren der Kaunertaler Knappen  
*In the footsteps of Kaunertal's Miners*



Im 15. und 16. Jahrhundert begann der Bergbau im Kaunertal. Erkunden Sie mit Helm und Taschenlampe ein originales „Knappenloch“ und klopfen Sie selbst das Erz aus den Steinen. Die mitgebrachte Jause kann bei der Knappenhütte in Gesellschaft zweier Knappen genossen werden. Auf Schautafeln entlang des Steiges werden die Traditionen und Hintergründe des Kaunertaler Bergbaus ausführlich erklärt.

*Mining began in the Kaunertal valley in the 15th and 16th centuries. Explore an original "miner's tunnel" with a helmet and flashlight, and hammer the ore out of the stones yourself. The snack you've brought with you can be enjoyed at the miners' hut along with two miners. The traditions and history of Kaunertal mining are explained in detail on display boards along the trail.*

## „Mit aller Kraft“

Klima, Gletscher, Kaunertal – Ausstellung  
im Quellalpin

*Climate, Glaciers, Kaunertal - An exhibition at Quellalpin*

Die Dauerausstellung eröffnet vielfältige Blickwinkel auf Klima und Gletscher. Sie gibt Einblicke in die globale Klimaforschung und präsentiert Wissenschaftsprojekte auf dem Gletscher Gepatschferner am Talschluss des Kaunertals. Sie stellt erste erfolgversprechende Ergebnisse für unsere Zukunft vor und erzählt von der Ideenvielfalt und großen Wirkkraft der lokalen Klima-Initiativen in der Region Kaunergrat und der Verbundenheit der KaunertalerInnen zu ihrem Ferner. Sie nähert sich den Themen Klima und Gletscher mit den Mitteln der Architektur, Kunst und Musik, erinnert an den Kraftwerksbau in den 1960er-Jahren und lässt die KaunertalerInnen und Kaunertaler selbst zu Wort kommen.

*This permanent exhibition opens up a variety of different perspectives on climate and glaciers. It provides insights into global climate research and explains ongoing research projects at the Gepatschferner glacier at the head of the Kaunertal valley. It also presents the first promising results for our future and showcases the diversity and efficacy of great local ideas and climate initiatives being implemented in the Kaunergrat region, not to mention the solidarity of the people of the Kaunertal valley in conservation. The exhibition addresses the topics of climate and glaciers through architecture, art and music, and recounts the building of the power plant in the 1960s, allowing the people of the Kaunertal valley to have their say.*

### THEMEN WELCHE DIE AUSSTELLUNG AUFGREIFT

#### THEMES ADDRESSED BY THE EXHIBITION

➤ **Klimaänderung** in der Vergangenheit und Zukunftsaussichten  
*Climate change in the past as well as future prospects*

➤ **Regionale Strategien zur Anpassung** an den Klimawandel  
*Regional strategies for adaptation to climate change*

➤ **Wie sieht die Zukunft der Gletscher aus?**  
*What does the future hold for glaciers?*

➤ **Wissenschaftliche Forschung** auf dem Gepatschferner  
*Scientific research at the Gepatschferner glacier*

➤ **Die Gletscher in Kunst und Architektur**  
*Glaciers in art and architecture*

➤ **Vom Leben und Arbeiten im Kaunertal** | Wasserkraft, Zeitzeugen  
*Life and work in the Kaunertal Valley | Hydropower & first-hand accounts*



© Swen Höpfer

## Quellalpin

Schwimmbad, Saunalandschaft & Freizeit.  
*Swimming pool, sauna area & recreation.*



© Andrea Schaller

### GUT ZU WISSEN / GOOD TO KNOW

➤ **Hallenbad mit Sprudelliege und Kinderbereich**  
*Indoor pool with bubble lounger and children's area*

➤ **Saunalandschaft mit traditioneller finnischer Sauna, sanfter Bio-Sauna, aromatisiertem Dampfbad und Infrarotkabine**  
*Sauna area with traditional Finnish sauna, gentle organic sauna, aromatized steam bath and infrared cabin*

➤ **Volleyball- & Tennisplatz / Volleyball & tennis court**

➤ **Boulderhalle / Bouldering hall**

➤ **Fitnessstudio / Gym**

**GÄSTE MIT DER SUMMERCARD ERHALTEN BEIM EINTRITT INS SCHWIMMBAD & IN DIE SAUNA EINE ERMÄSSIGUNG!**

**GUESTS WITH THE SUMMERCARD WILL RECEIVE A DISCOUNT ON ADMISSION THE SWIMMING POOL AND SAUNA!**



DE  
EN

**Kaunertal**  
Naturpark & Gletscherregion

# Erlebnistrunde Kaunertal

Verpeilschlucht, Adlerblick, Knappensteig

Nauders Tiroler Oberland Kaunertal

[www.kaunertal.com](http://www.kaunertal.com)



**Kaunertal**  
Naturpark & Gletscherregion

TVB Tiroler Oberland  
Erlebnisraum Kaunertal

A-6524 Kaunertal · Feichten 134  
T. +43 (0) 50 225 200 · [office@kaunertal.com](mailto:office@kaunertal.com)  
[www.kaunertal.com](http://www.kaunertal.com)



Bilder: © Baummedia / Michael Ober

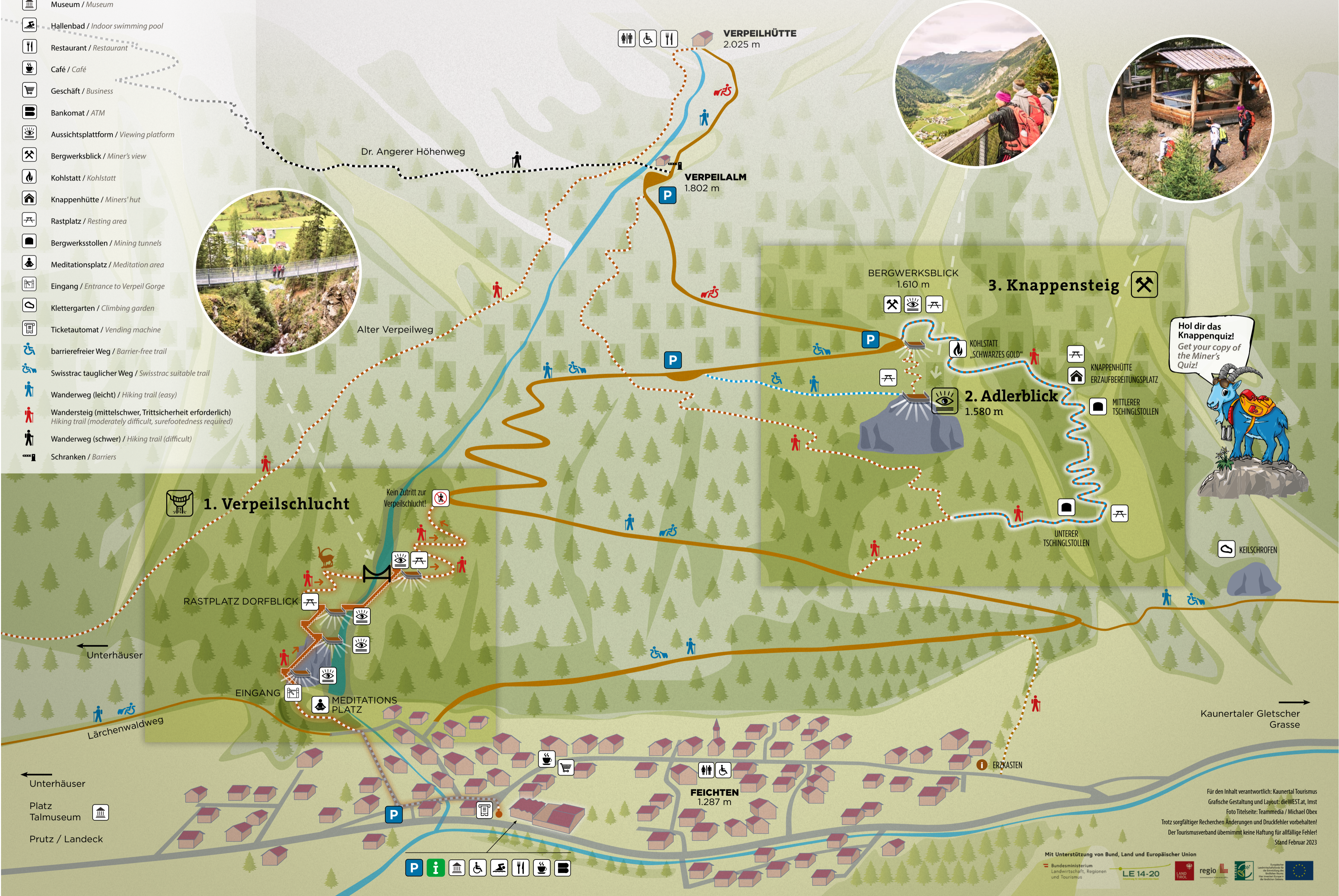
Bilder: © Baummedia / Michael Ober

Bilder: © Frank Schmal

- Tourismus Information
- Parkplatz / Car park
- WC / WC
- barrierefreies WC / Barrier-free WC
- Museum / Museum
- Hallenbad / Indoor swimming pool
- Restaurant / Restaurant
- Café / Café
- Geschäft / Business
- Bankomat / ATM
- Aussichtsplattform / Viewing platform
- Bergwerksblick / Miner's view
- Kohlstatt / Kohlstatt
- Knappenhütte / Miners' hut
- Rastplatz / Resting area
- Bergwerksstollen / Mining tunnels
- Meditationsplatz / Meditation area
- Eingang / Entrance to Verpeil Gorge
- Klettergarten / Climbing garden
- Ticketautomat / Vending machine
- barrierefreier Weg / Barrier-free trail
- Swisstrac tauglicher Weg / Swisstrac suitable trail
- Wanderweg (leicht) / Hiking trail (easy)
- Wanderweg (mittelschwer, Trittsicherheit erforderlich) / Hiking trail (moderately difficult, surefootedness required)
- Wanderweg (schwer) / Hiking trail (difficult)
- Schranken / Barriers

# Erlebnistrunde Kaunertal | *Kaunertal adventure circuit*

## Verpeilschlucht // Adlerblick // Knappensteig



Hol dir das Knappenquiz!  
Get your copy of the Miner's Quiz!



Für den Inhalt verantwortlich: Kaunertal Tourismus  
Grafische Gestaltung und Layout: dieWEST.at, Imst  
Foto Titelseite: Teammedia / Michael Obex  
Trotz sorgfältiger Recherchen Änderungen und Druckfehler vorbehalten!  
Der Tourismusverband übernimmt keine Haftung für allfällige Fehler!  
Stand Februar 2023